



PEST MEGYEI
KORMÁNYHIVATAL

Közlemény

A környezeti hatásvizsgálati és az egységes környezethasználati engedélyezési eljárásról szóló 314/2005. (XII. 25.) Korm. rendelet (a továbbiakban: 314/2005. Korm. rendelet) 8. § (1) és (1a) bekezdésével alapján a Pest Megyei Kormányhivatal a következő közleményt teszi közzé:

A NIF Nemzeti Infrastruktúra Fejlesztő Zrt. (1134 Budapest, Váci út 45.) megbízásából Csordás Erika, a Főmterv Mérnöki Tervező Zrt. (1024 Budapest, Lövház u. 37.) projektvezetője által benyújtott kérelem alapján az M1 gyorsforgalmi út Tatabánya-Ujváros csomópont - Győr (M19 csomópont) közötti szakasz bővítése ügyében a Pest Megyei Kormányhivatal Környezetvédelmi és Természetvédelmi Főosztály elbit PEKTFO/6821/2019. számon környezeti hatásvizsgálati eljárás indult.

Eljáró hatóság megnevezése, elérhetősége:

Pest Megyei Kormányhivatal Környezetvédelmi és Természetvédelmi Főosztály
1016 Budapest, Mészáros u. 58/a
Levélcím: 1539 Budapest, Pf.: 675.
Telefon: 06-1-224-9103, Telefax: 06-1-224-9163,
e-mail: jho@pesti.gov.hu

Ügyiratszám: PEKTFO/6821/2019.
Ügyintéző: Dr. Schimek Szilvia

Az ügy tárgya:

Az M1 gyorsforgalmi út Tatabánya-Ujváros csomópont - Győr (M19 csomópont) közötti szakasz bővítésének környezeti hatásvizsgálata.

Kérelmező: NIF Nemzeti Infrastruktúra Fejlesztő Zrt. (1134 Budapest, Váci út 45.)

Ügyintézési határidő: Legfeljebb 42 nap

A kérelem beérkezésének időpontja: 2019. október 30.
Az eljárás megindulásának és az ügyintézési határidő kezdésének napja: 2019. október 31.

Az ügyintézési határidőbe nem számítanak bele az állatáron közigazgatási rendtartásról szóló 2016. évi CL. törvény (a továbbiakban: Ákr.) 50. § (5) bekezdésében felsorolt időtartamok.

Tervezett létesítmény, tevékenység rövid ismertetése:

A tárgyú eljárás az M1 gyorsforgalmi út Tatabánya-Ujváros csomópont - Győr (M19 csomópont) közötti 2x3 sávú kapacitásbővítésére irányul.

A meglévő állapottól való tervezett eltérések az alábbiak:

Záró dátum

A hirdetésrész

Kiüggyesztve: 2019.11.15. napján

levélve: 2019.12.18. napján

Tatabánya, 20.....hó.....napján

- A Talabánya-Ujváros csomópont (61+100 km sz.) - Győr (M19 csomópont 106+100 km sz.) közötti szakasz 2x3 sávra bővítendő bővítése

M1 gyorsforgalmi út tervezéssel érintett szakasz meglévő keresztmetszeti adatai:

- Koronaszélessége: 27,80 m
- Forgalmi sávok száma: 2x2 sáv
- Forgalmi sávok szélessége: 3,75 m.

M1 gyorsforgalmi út tervezéssel érintett szakasz tervezett keresztmetszeti adatai folyópályán:

- Koronaszélessége: 38,00 m
- Forgalmi sávok száma: 2x3 sáv
- Forgalmi sávok szélessége: 3,75 m

- Új csomópont létesítése Mocsá település határában a 77+400 km szelvényben rombusz kialakítással

- A meglévő csomópontok átalakítása az alábbiak szerint:

- A 66+826 km szelvényben meglévő Tatar csomópont átalakítása.

Meglévő: negyed lóhere, fél rombusz

Tervezett: negyed lóhere, fél rombusz, körforgalommal

- A 85+1156 km szelvényben meglévő Komáromi csomópont átalakítása.

Meglévő: rombusz típusú csomópont, főpálya feletti műlárggyal

Tervezett: állós fél-lóhere típusú csomópont, a mértékség telep beiktatásával, körforgalmakkal

- A 94+000 km szelvényben meglévő Ács - Bábolna csomópont átalakítása.

Meglévő: pihenővel kombinált, főpálya feletti műlárggyal

Tervezett: pihenővel kombinált, körforgalmakkal kialakított

- A 100+390 km szelvényben meglévő Negyvenhárom csomópont átalakítása.

Meglévő: rombusz típusú csomópont, főpálya feletti műlárggyal

Tervezett: állós fél-lóhere típusú csomópont merőleges híd kialakítással, körforgalmakkal

- A 106+100 km szelvényben meglévő M1 - M19 elválasztó csomópont kizárólag a Hegyeshalom felé vezető 3. forgalmi sáv elfogyasztásával érintett. Kialakítása trombita típusú csomópont, főpálya alatti műlárggyal, mely nem változik.

- A pálya feletti külön szintű keresztlépcsők (közúti és földúti keresztlépcsők) átépítése, korszerűsítése;

- A meglévő pihenőhelyek átalakítása, bővítése és korszerűsítése;

- A 13. sz. főút egy szakaszának új nyomvonalon vezetése (Csémi [Komáromi] csomópont átépítésével összefüggésben)

- A keresztlépcső közutak és földutak korrekciója a külön szintű keresztlépcsőkhöz kapcsolódóan;

- A nagyvadátjárók, ökológiai átjárók kialakítása a kapacitásbővítéshez kapcsolódóan a főpályán;

- Közműkiváltások (pl.: 35 kV feletti villamos távvezeték, földgáz- és olajvezeték).

- A beavalkozással érintett területen több új műlárggyal is betervezésre került.

Az országos környezetvédelmi hatóság engedélyezési hatásköre kizárólag a gyorsforgalmi útra és a csomópont elemekre terjed ki.

Környezetvédelmi és Természetvédelmi Főosztály
1016 Budapest, Mátyásfa utca 59/a

Telefon: (06-1) 224-9100 Fax: (06-1) 224-9163

E-mail: orszagoszoldhatosag@pet.gov.hu Web: <http://www.kormanyhivatal.hu/hu/pest>

A meglévő nyomvonalszakaszon a módosítások által érintett települések: Talabánya, Vértesszőlős, Tala, Kocs, Mocsá, Kisigmánd, Csém, Ács, Bóny, Nagyszánjános.

Hatásterületek:

Levegőtisztaság-védelem:

A lervézeit ütféjlesztés közvetlen hatásterülete az út nyomvonalának tengelyétől mért kétoldali 25-25 méteres sáv. A tervezett gyorsforgalmi út közvetlen környezetében megjelenik a közlekedési emisszió, ami a környezetre kismértékben terhelő hatású.

Közvetlen hatásterület a 8119 sz.; 8136 sz.; 8142 sz.; 8147 sz.; 8151 sz.; 8141 sz.; 8152 sz. utak, valamint a 13. sz. főút tengelyétől számított 25 méteres környezete, ami az első csomópontig tart.

A benyújtott dokumentációban szereplő számítások alapján az M1 gyorsforgalmi úttól 10 méter távolságra már annyira lecsökken a káros anyagok koncentrációja, hogy határérték túllépés ezen távolságon túl nem várható.

Zaj- és rezgésvédelem:

A zajvédelmi hatásterület kiterjedése az IMMI 2018 zajmodellező szoftver segítségével került kiszámításra.

A közvetlen hatásterület jellemző szélessége 2,5 km. A közvetlen hatásterület egyes részei települési belterületeket érintenek. A közvetlen hatásterületeken belüli épületekre egy részletesebb, terepi viszonyokat is figyelembe vevő számítás készült a homlokzati terhelési szintek pontosításához, és a zajvédelmi intézkedések (zajlánykölő falak) tervezéséhez.

A közvetett hatásterületek a nélküle állapothoz képesti változás alapján kerültek meghatározásra. A közvetett hatásterületnél különböző szintű kontúrvalóakkal kerültek bemutatásra a csökkentő, a samleges, illetve a növekvő közvetett hatások területei. Az előzők alapján meghatározott közvelet hatásterületek maximális szélessége csökkenő hatások esetében 880 méter (1-es út és 1-es vasútvonal együttes hatásterülete), samleges hatások esetében 250 méter (13-as út hatásterülete Csém irányába), növekvő hatások esetében 130 méter (8119-es út hatásterülete Tata irányában).

A lervezeit bővítés a benyújtott dokumentációban bemutatott forgalmi vizsgálatok alapján kis mértékű forgalom növekedéssel jár, amely műszaki intézkedések nélkül az M1 autópálya mentén kialakuló zajterhelés növekedését eredményezné. A beruházás során azonban a zajlánykölő falakkal elérhető észszerűen maximális védelem kerül kiépítésre, amely a környezetvédelmi tervezés során is figyelembe vétele kerül. A benyújtott dokumentációban bemutatott zajterhelési számítások alapján az üzemezés során – a zajvédelmi intézkedések következtében – a jelenlegi állapothoz képest a beruházás relatíve javító hatású lesz.

Tájvédelem és természetvédelem:

Közvetlen hatásterület: A létesítmény által közvetlenül igénybevétele kerülı, az építési munkálatokkal közvetlenül érintett terület, ami az útpálya burkolt felülete, a földmő, a kapcsolódó tereprendezés, továbbá a vízlevezető árkok területe. Elővilágvédelmi és tájvédelmi szempontból közvetlen hatásterületként a létesítmény kivitelezési területe kerül meghatározásra.

Természetvédelmi szempontból közvetett hatásterület: Az élővilágra gyakorolt zavaró hatások a különböző élőhelyek és fajok érzékenysége szerint ellérő. A botanikai és zoológiai részletes helyszíni vizsgálatok az útpálya tengelyétől számított 100 - 100 méter széles sávban történtek. A tervezési szakasz országos jelentőségő védett természetvédelmi területe nem érint. A gyorsforgalmi út meglévő területe haláros a Tatal Öreg-tó helyi jelentőségő természetvédelmi területtel, amely egyben az európai közrőségő jelentőségő természetvédelmi rendeltetéső területokról szóló 275/2004. (X. 8.) Korm. rendelet 5. számú melléklete szerinti, HUD10006 „Tatal Öreg-tó” nevő különleges madárvédelmi terület, valamint érinti a 12. számú

mellett szerinti, HUIDJ20001 „Ácsi-gyeppek” nevű, jóváhagyott kiemelt jelentőségű természetmegőrzési területet. A Natura 2000 területek érzékenysége miatt Natura 2000 hatásvédelmi dokumentációk készültek.

Tájvédelmi szempontból közvetett hatásterület: a zöldfelületi rendszer és ökológiai hálózat elemeinek átvágása miatt, a természeti rendszerekre gyakorolt hatások területe, tájszerkezetre és tájhasználatra gyakorolt hatások területe. Az útpálya burkolat felületének kialakítása, valamint a földművek eltérő, extrém éghelyi adottságú növényborítása miatt csökken a biológiaiilag aktív felület, amelynek aránya, valamint megszűnése az egyes nyomvonalszakaszokon eltérő mértékű.

Tájékoztató hatásterület az a tájrészlet, ahonnan a létesítmény látható, illetve ahol az út létesítményeinek megépítése tájképi változást okoz.

A környezeti hatástanulmány részletes vizsgálatot tartalmaz az érintett tájrészletek tájalkotó elemeinek, területhasználati, tájhasználati sajátosságainak, zöldfelületi rendszerének megállapítására, a megállapított tájjellemzőkkel összevetésben értékelve a tervezett létesítményt és értékelve annak tájra gyakorolt várható hatásait.

Nemzetközi eljárás:

A 314/2005. Korm. rendelet 12-15. §-ok szerinti eljárás nincs folyamatban.

Az elektronikus úton közzétett kérelem és mellékletek elérési helye:
<http://www.kormanyhivatal.hu/hu/pest/kornyeztvedelmi-hirdeimnyek>

(A környezetvédeletről hírdetmények mentőpont a Kormányhivatal honlapján a hasznos linkek között érhető el.)

Tájékoztató, észrevételek, kérdések:

Az ügyfél jogosult az Ákr. 5. § (1) bekezdése alapján az eljárás során bármikor nyilatkozatot, észrevételeket tenni, valamint az Ákr. 33-34. §-ában foglaltak szerinti iratbetelekezési jogával élni.

A nyomvonal által érintett települések jegyzői biztosítják a betekintés lehetőségét a kérelem és mellékletei elektronikus példányába. A betekintés módjáról az érintett települési önkormányzat jegyzőjénél lehet részletes felvilágosítást kapni.

A 314/2005. Korm. rendelet 2. § (1) bekezdés a) pontja alapján érintett nyilvánosság az a leírás az a leírás személy, jogi személy vagy jogi személyiséggel nem rendelkező szervezet, amelyre a tárgy eljárásban hozott döntés kihat, vagy kihat, vagy amely a tárgy eljárásban hozott döntésben egyébként érdekelt, ideértve a környezet védelmének általános szabályairól szóló 1995. évi LIII. törvény (a továbbiakban: Kvt.) 98. § (1) bekezdésében foglalt környezetvédelmi szervezetet is.

Az Ákr. 10. §-a alapján **ügyfél** az a természetes vagy jogi személy, egyéb szervezet, akinek (amelynek) jogát vagy jogos érdekét az ügy közvetlenül érinti.

A Kvt. 98. § (1) bekezdése alapján a környezetvédelmi érdekek képviselője leírtakhoz politikai pártokat és érdekképviseletet nem minősülő, a hatásterületen működő egyesületeket a környezetvédelmi közigazgatási hatósági eljárásokban a működési területükön az ügyfél jogállása illet meg.

Mind ezek alapján az eljárás során ügyféli jogállás megállapítására az erre irányuló kérelem alapján van lehetőség. A kérelemben meg kell jelölni és igazolni kell, hogy a kérelmező mely jogát vagy jogos érdekét érinti közvetlenül az ügy. Az érintett környezetvédelmi szervezetek alapszabályaikkal és a bírósági bejegyzésről szóló véglegessé vált határozattal igazolhatják ügyféli jogosultságukat.

Közmeghallgatás:

A Pest Megyei Kormányhivatal a 314/2005. Korm. rendelet 9. §-ában szabályozottak szerint az eljárás során közmeghallgatást tart.

A közmeghallgatás helye: Tatabányai Városháza közgyűlési terem (2800 Tatabánya, Fő tér 6.)

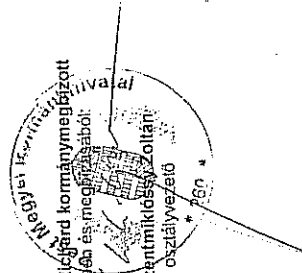
A közmeghallgatás időpontja: 2019. december 17. napján 16.00 óra

A 314/2005. Korm. rendelet 9. § (8) bekezdése értelmében az észrevételeket a közmeghallgatás időpontjáig az eljáró hatósághoz, vagy a közmeghallgatás helye szerinti illetékes települési önkormányzat jegyzőjéhez lehet benyújtani.

Az eljáró hatóság döntési lehetőségei:


A környezetvédelmi hatóság a Kvt. 71. § (1) bekezdése alapján az ügyben rendelkezésre álló összes adat alapján dönt, és határozattal kiadja a tevékenység megkezdéséhez szükséges környezetvédelmi engedélyt, vagy a kérelmet elutasítja.

Budapest, 2019. november 15.



Dr. Tarnai Rivárd kormánybiztos
nevében és megbízásából:
dr. Szénmikódszabolcs
osztályvezető

Környezetvédelmi és Természetvédelmi Főosztály
1016 Budapest, Mátyásos utca 58/a.
Telefon: (06-1) 224-9100 Fax: (06-1) 224-9163
E-mail: orszagszoldhatosag@pest.gov.hu Web: <http://www.kormanyhivatal.hu/hu/pest/>





PEST MEGYEI
KORMÁNYHIVATAL

Ügyiratszám: PEKTFO/6821-24/2019.

Tárgy: megkeresés

Ügyintéző: Dr. Sétinek-Szilvia

Hlv. szám: -

Telefon: 06 (1) 224 9103

Melléklet: -

V É G Z É S

A NIF Nemzeti Infrastruktúra Fejlesztő Zrt. (1134 Budapest, Váci út 45., a továbbiakban: **Kérelmező**) megbízásából Csordás Erika, a Főnterít Mérnöki Tervező Zrt. (1024 Budapest, Lövház u. 37.) projektvezetője által benyújtott kérelemre az M1 gyorsforgalmi út Tatabánya-Ujváros csomópont - Győr (M19 csomópont) közötti szakasz bővítése ügyében a Pest Megyei Kormányhivatal Környezetvédelmi és Természetvédelmi Főosztálya (a továbbiakban: **Kormányhivatal**) elbír PEKTFO/6821/2019. számon indult környezeti hatásvizsgálati eljárás során

m e g k e r e s e m

az alábbi hatóságokat

- Tatabánya MJV Jegyzője
- Vértesszőlős Község Jegyzője
- Tata Város Jegyzője
- Kocs Község Jegyzője
- Mocska Község Jegyzője
- Kisigmánd Község Jegyzője
- Cséim Község Jegyzője
- Ács Város Jegyzője
- Böny Község Jegyzője
- Nagyszőlősi Község Jegyzője

az alábbiak szerint:

Kérem, hogy a Kormányhivatal részére 5 napon belül küldje meg nyilatkozatát arra vonatkozóan, hogy a tevékenység összhangban van-e a helyi környezet- és természetvédelemmel kapcsolatos önkormányzati szabályozással, valamint a településrendezési eszközökkel.

Végzősem ellen önálló jogorvoslatnak nincs helye.

INDOKOLÁS

A Kérelmező megbízásából Csordás Erika, a Főnterít Mérnöki Tervező Zrt. (1024 Budapest, Lövház u. 37.) projektvezetője a Kormányhivatal részére 2019. október 30. napján benyújtott kérelmében az M1 gyorsforgalmi út Tatabánya-Ujváros csomópont - Győr (M19 csomópont) közötti szakasz bővítése vonatkozásában környezeti hatásvizsgálati eljárás lefolytatását és környezetvédelmi engedély megadását kérte.

Kérelméhez csatolta a Főnterít - Roden Konzorcium Ikonorcium vezető: Főnterít Mérnöki Tervező Zrt. (1024 Budapest, Lövház u. 37.), konzorciumi tag: Roden Mérnöki Iroda Kft. (1089 Budapest, Vilám u.

13.) által 2019 októberében készített, M1 autópálya 2x3 sáv bővítése Talabánya-Kertváros - Győr (M19 csomópont) között című, 1.18.171 lervszámú környezeti hatástanulmány dokumentációt.

Jelen ügy az egyes közlekedésfejlesztési projektektől összefüggő közigazgatási hatósági ügyek nemzetgazdasági szempontból kiemelt jelentőségű ügyé nyilvánításáról és az eljáró hatóságok kifejezéséről szóló 345/2012. (XII. 6.) Korm. rendelet 1. § (1) bekezdése alapján nemzetgazdasági szempontból kiemelt jelentőségű, továbbá 1. § (2) bekezdése alapján nemzetgazdasági szempontból kiemelt jelentőségű közlekedési infrastruktúra beruházással összefüggő ügy.

A nyomvonal és így a bővítés által érintett települések: Talabánya, Vértesszőlős, Tata, Kocs, Mocsá, Kisigmánd, Csém, Ács, Bőny, Nagyszenliános.

A környezeti hatásvizsgálattól és az egységes környezethasználati engedélyezési eljárásról szóló 314/2005. (XII. 25.) Korm. rendelet (a továbbiakban: 314/2005. Korm. rendelet) alapján:

1. § (5b) A környezetvédelmi hatóság az előzetes vizsgálati, a környezeti hatásvizsgálattól, az egységes környezethasználati, valamint az összevont eljárásban - a tevékenységnek a helyi környezeti- és természetvédelemmel kapcsolatos önkormányzati szabályozásával, valamint a településrendezési eszközökkel való összhangjának megállapítása érdekében - megkeresi a tevékenység telepítési helye szerinti település, a fővárosban a kerület (a továbbiakban együtt: település) jegyzőjét.

(5c) A jogsegély az e rendelet szerinti, a kérelem és mellékleteinek jegyző részére történő megküldésével egyidejűleg is megkérhető. A jegyző a jogsegélyéhez mellékelheti a tervezett tevékenységgel kapcsolatos véleményét is.

Az általános közigazgatási rendtartásról szóló 2016. évi CL. törvény (a továbbiakban: Ákr.) alapján:

25. § [A megkeresés szabályai]

(1) A hatóság - legkésőbb ötrapos határidő tűzésével - más szervet vagy személyt kereshet meg, ha
a) az ügyben a megkereső hatóság illetékességi területén kívüli kell eljárási cselekményt végezni, vagy
b) az eljárás során szükséges adattal vagy irattal más rendelkezik.

Mindezek alapján a rendelkező részben foglaltak szerint döntöttem.

Tájékoztatom, hogy a kérelmet és a hiánypótlással kiegészített - dokumentációt a Kormányhivatal a honlapján elektronikusan az alábbi elérési helyen tette közzé:

<http://www.kormanyhivatal.hu/hu/pest/kornyeztvedelmi-hirdetmenyek>

(A környezetvédelmi hírdetmények menüpont a Kormányhivatal honlapján a hasznos linkek között érhető el.)

Válaszát az elektronikus ügyintézés és a bizalmi szolgáltatások általános szabályairól szóló 2015. évi CCXXII. törvény alapján 2018. január 1. napjától kötelező elektronikus úton a KER rendszeren keresztül megküldeni.

A Kormányhivatal elérhetőségi adatai az alábbiak:

- a hivatali kapu rendszerben:
 - név: OKTVF
 - KRID szám: 508260165
- a KÉR rendszerben:
 - KRID: 428468138
- az EKEIDR-t használó szervezetek esetén:

Környezetvédelmi és Természetvédelmi Főosztály
1016 Budapest, Mátyásos utca 5/a.

Telefon: (06-1) 224-9100 Fax: (06-1) 224-9163

E-mail: orszagoszoldhatoseg@pest.gov.hu Web: <http://www.kormanyhivatal.hu/hu/pest>

- KÉR azonosító: KHIV PEK KTFO JHO

Kérem, hogy választ szerkeszthető formátumban a jho@pest.gov.hu címre is szíveskedjen megküldeni.

Tekintettel az eljárás ügyintézési határidejének rövidségére, valamint az ügy nemzetgazdasági szempontból kiemelt jellegére, kérem szíves együttműködését a válasz lehetőség szerint mielőbbi megküldésére vonatkozóan.

Jelen megkezdésemel a gyorsabb ügyintézés érdekében a bivaltalos megküldéssel egyidejűleg e-mail úton is továbbítom.


Jelen végzésemel a fenti jogszabályok, valamint az Ákr. 80. § (1) és 81. § (1) bekezdése alapján hoztam.

Hatáskörömet és illetékességemet a Környezetvédelmi és természetvédelmi hatósági és igazgatási feladatok elilló szervek kijelöléséről szélő 7/2015. (III. 30.) Korm. rendelet 10. § alapján állapítottam meg.

A végzés ellen az Ákr. 112. §. és 116. § (3) bekezdése értelmében önálló jogorvoslatnak nincs helye.

Budapest, dátum a digitális aláírás szerint

Dr. Tarnai Richárd kormány megbízott
nevében és megbízásából:


dr. Szentmiklóssy Zoltán
osztályvezető

Környezetvédelmi és Természetvédelmi Főosztály
1016 Budapest, Mátyásos utca 58/A.

Telefon: (06-1) 224-9100 Fax: (06-1) 224-9163

E-mail: orszagosdohabsag@pest.gov.hu Web: <http://www.kormanyhivatal.hu/pesti>

Kapja:

	Címzett neve, levelezési címe	Csatolandó	Postázás módja
1.	Tatabánya MJV Jegyzője (2800 Tatabánya, Fő tér 6.) jegyzo@tatabanya.hu	közlemény	HK + e-mail (TATABANYA – 405049904)
2.	Vértesszőlős Község Jegyzője (2837 Vértesszőlős, Templom utca 57.) polg.hivatal@vertesszolos.hu	közlemény	HK + e-mail (VERTESSZOL – 308150169)
3.	Tata Város Jegyzője (2890 Tata, Kossuth tér 1.) jegyzo@tata.hu	közlemény	HK + e-mail (TATACONK – 449793341)
4.	Kocs Község Jegyzője (2898 Kocs, Komáromi út 5.) jegyzo@kocs.hu	közlemény	HK + e-mail (KOCSONK – 352220181)
5.	Mocsa Község Jegyzője (2911 Mocsa, Hősök tere 1.) polg.hiv@mocsa.hu	közlemény	HK + e-mail (MOCSAONK – 156219951)
6.	Kisigmánd Község Jegyzője (2948 Kisigmánd, Fő utca 1.) kisigmandph@vivamail.hu onkormányzat@kisigmand.hu	közlemény	HK + e-mail (KONK – 647005180)
7.	Csém Község Jegyzője (2949 Csém, Béke u. 65.) csemhivatal@bte.hu	közlemény	HK + e-mail (CSEMONK – 646161177)
8.	Acs Város Jegyzője (2941 Acs, Gyár u. 23.) fiktarsad@acsvaros.hu.hu jegyzo@acsvaros.hu	közlemény	HK + e-mail (ACSVAROS – 453133921)
9.	Bony Község Jegyzője (9073 Bony, Rákóczi u. 10.) jegyzo@bony.hu	közlemény	HK + e-mail (BONYIONK – 735841961)
10.	Nagyszentjános Község Jegyzője (9072 Nagyszentjános, Vasút utca 1.) igazgatas@nagyszentjanos.hu	közlemény	HK + e-mail (NSZJONK – 251515340)
11.	Irállár		B